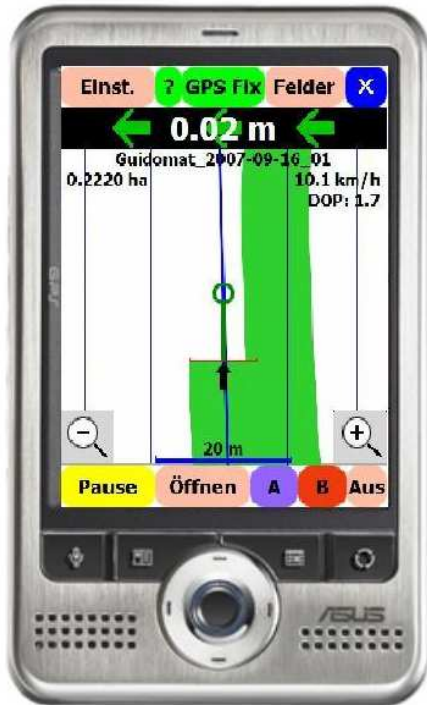


# F@rmPDA

**Navigieren, Dokumentieren und Flächenmessen  
mit nur einem Gerät**

Guidomat



Spurführung

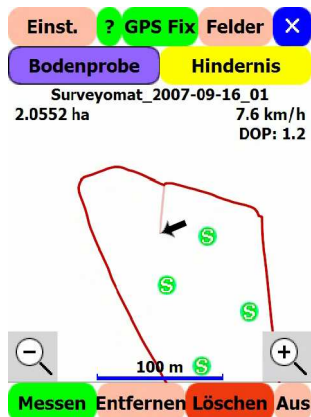
Der F@rmPDA ist ein PocketPC mit größerem Display (3,5“) ohne Telefonfunktion.

Der F@rmPDA hat einen internen GPS-Receiver mit externer Antenne, was eine optimale Nutzung der Software von satconsystem ermöglicht.

## Der Lieferumfang beinhaltet:

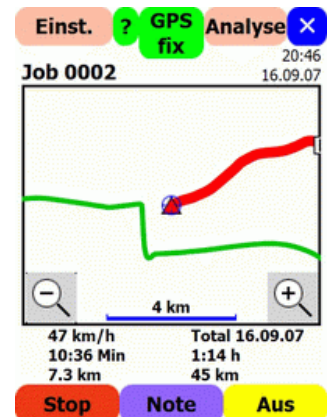
- F@rmPDA
- satconsystem Softwarepaket:  
Surveyomat (Feldvermessung),  
Guidomat (Spurführung)  
Trackomat (Spuraufzeichnung)
- Fahrzeughalterung
- zusätzliche externe GPS Antenne
- satconsystem Spezialkappe, zur optimalen Anbringung der externen Antenne und „Ich-Positionierung“ des GPS Signals zu Fuß
- Ladekabel für 12V und 220V
- Kabel zum Anschluss an den PC
- Optional: Navigationssoftware Destinator PN für Westeuropa

Surveyomat



Feldvermessung

Trackomat



Spuraufzeichnung

Satconsystem  
Tel: +49 9521- 7072

Bundesstraße 7  
Fax: +49 9521 – 1350

97531 Obertheres  
Email: [Info@satconsytem.de](mailto:Info@satconsytem.de)

[www.satconsystem.de](http://www.satconsystem.de)